

Pirkanmaan liikennejärjestelmäsuunnitelma Liikennejärjestelmätyn nykytila ja tulevaisuus

suunnittelujohtaja Ruut-Maaria Rissanen, Pirkanmaan liitto



PIRKANMAA



Valtakunnallinen liikennejärjestelmäsuunnitelma



Kuntien ja kaupunkiseutujen liikennejärjestelmäsuunnitelmat



Maakunnallinen liikennejärjestelmäsuunnitelma

- eri tarpeeseen
- eri tarkkuudella
- eri aikajänteellä
- eri resursseilla

ILMASTONMUUTOS

DIGITAALISUUS

TURVALLISUUS



Saavutettavuus:

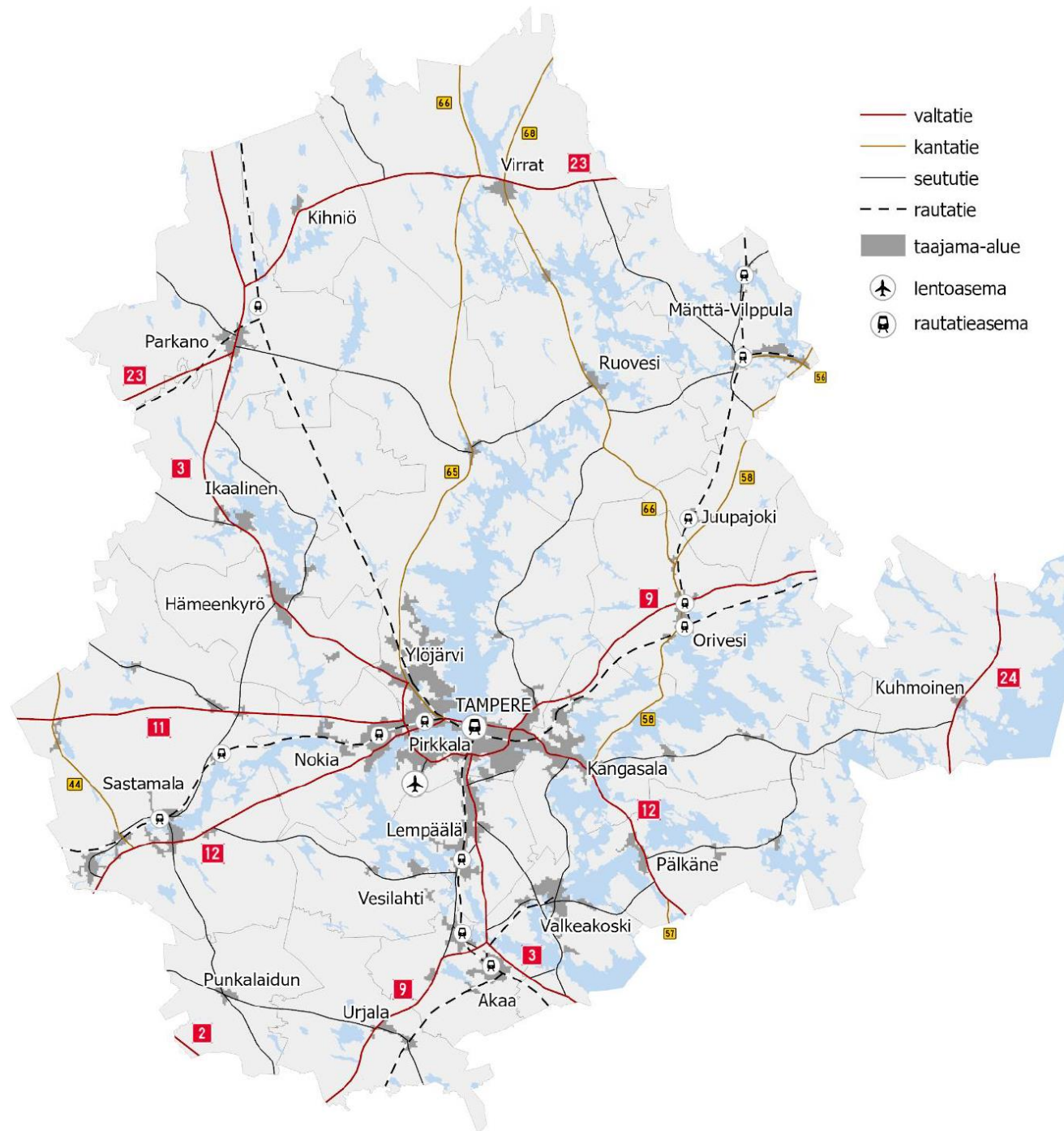
Liikennejärjestelmä takaa koko Suomen saavutettavuuden ja vastaa elinkeinojen, työssäkäynnin ja asumisen tarpeisiin.

Kestävyys:

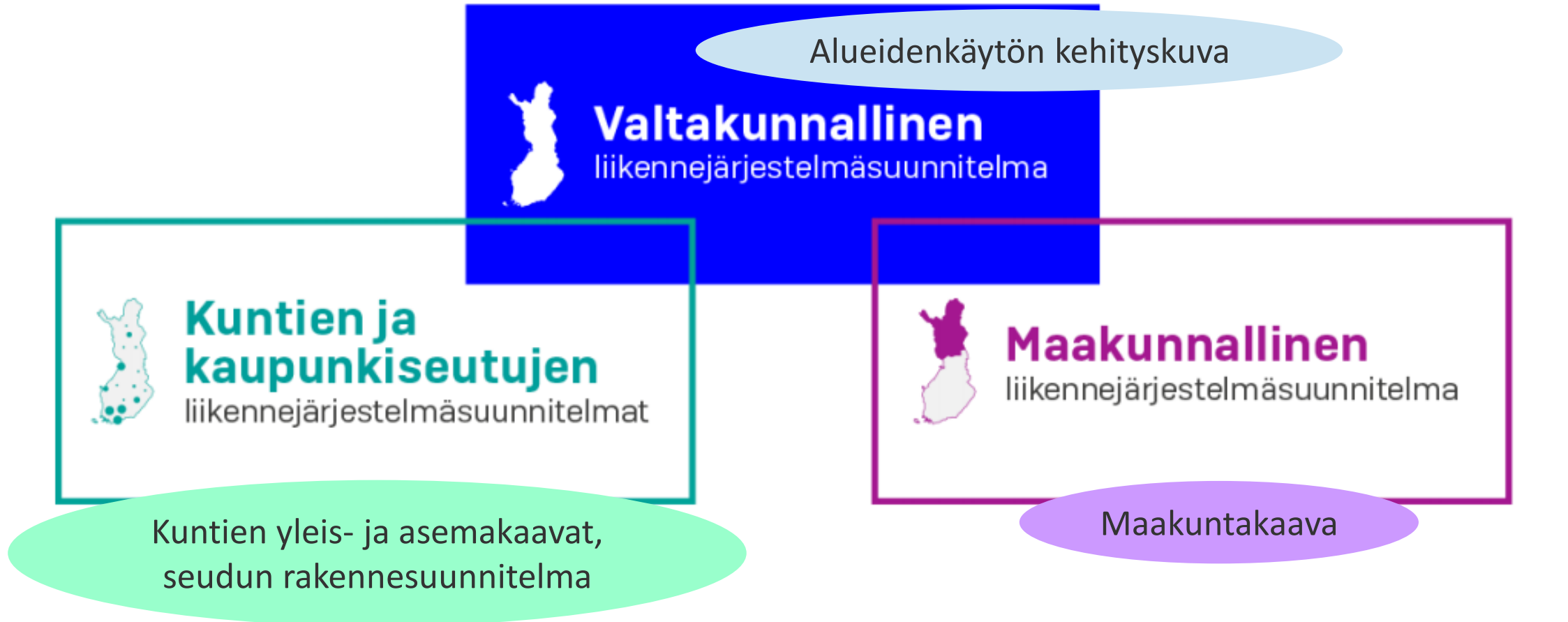
Ihmisten mahdollisuudet valita kestävämpiä liikkumismuotoja paranevat – erityisesti kaupunkiseuduilla.

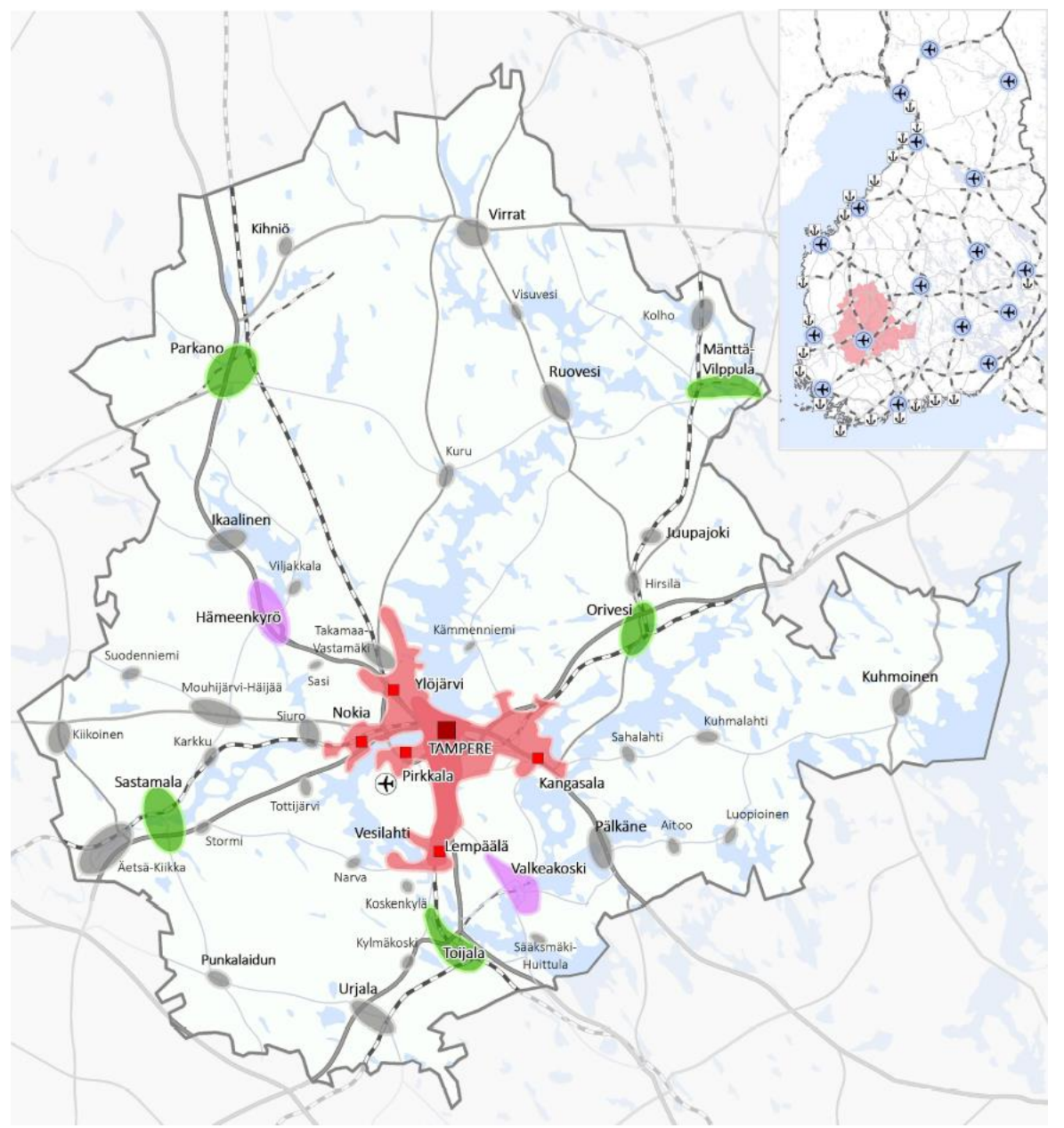
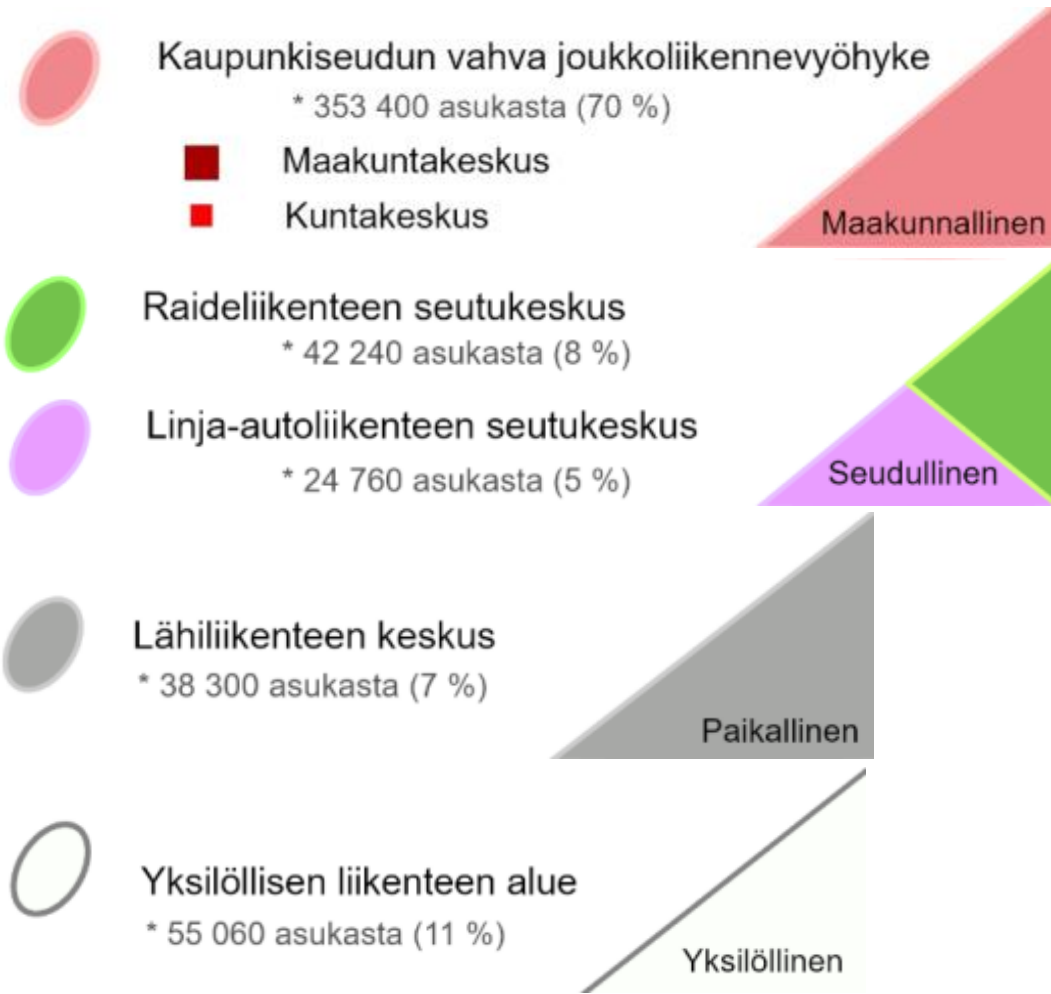
Tehokkuus:

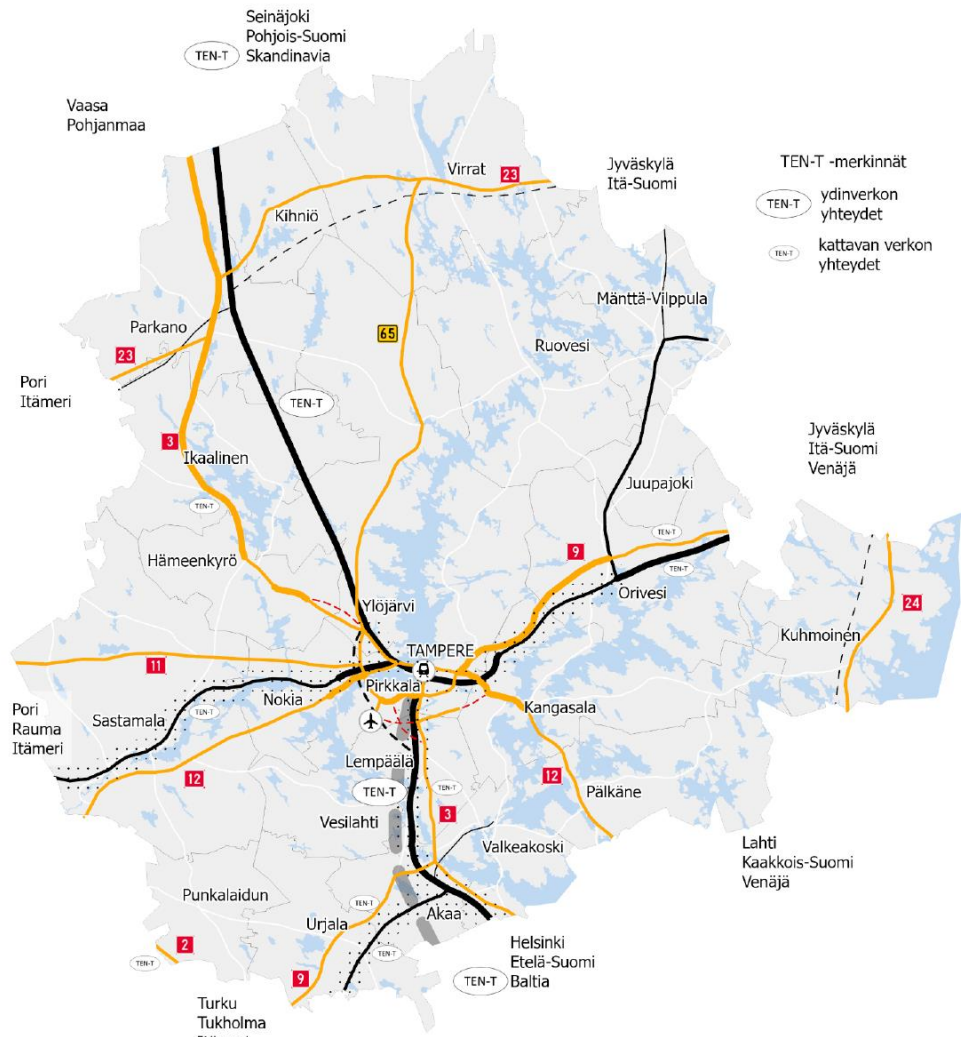
Liikennejärjestelmän yhteiskuntataloudellinen tehokkuus paranee.



Koska liikenne on johdettua kysyntää, tulee vaikutusta kestävyyspeilata suhteessa muuhun suunnitteluun.



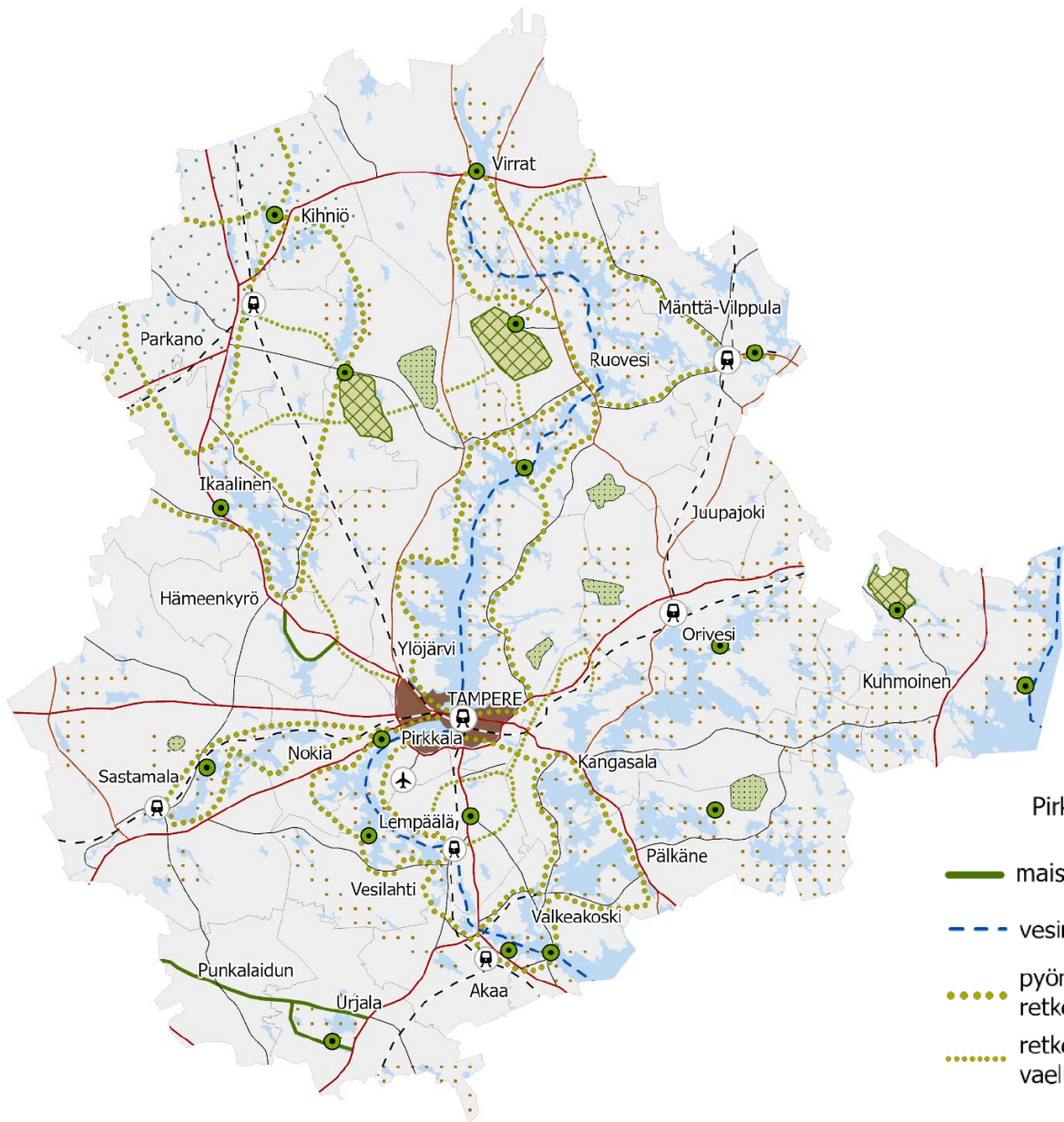















Pirkanmaan ylitaakunnallisesti merkittävimmät yhteydet ja niiden kehitystarpeet

- merkittävästi kehitettävä tieosuus
- kehitettävä tieosuus
- uusi tieyhteys
- infraltaan parannettava rataosuus
- palvelutasoltaan parannettava rataosuus
- vähäisiä toimenpiteitä vaativa rataosuus
- varaus ratalinjalle
- lähijunaliikenteen ydinvyöhyke





Pirkanmaan matkailu-, virkistys- ja vapaa-ajan ympäristöjä

- | | | |
|------------------------------------------------------------------------------------------------------------------------|---------------------------------------------------------------------------------------------------------------------------------------|--------------------------------------------------------------------------------------------------------------|
|  maisematiet |  matkailukohteita |  Geopark-alue |
|  vesireitit |  kausiluontoisen liikenteen alueita |  kansallispuistot |
|  pyöräilykelpoiset retkeilyreitit |  vapaa-ajan raiteliikenteen matkakejujen taajama |  retkeilyalueet |
|  retkeily- ja vaellusreitit | |  Tampereen matkailualue |



tieto.pirkanmaa.fi/ljs -> 3.2.2023



PIRKANMAA

Pirkanmaan liikennejärjestelmäsuunnitelma 2045

Pirkanmaan liitto pyytää kommentteja Pirkanmaan liikennejärjestelmäsuunnitelman luonnoksesta. Liikennejärjestelmäsuunnitelma on strateginen asiakirja, joka määrittelee maakunnan liikennejärjestelmän kehitystarpeet, mahdollisuudet ja kehittämisen suuntaviivat. Tavoitevuosi suunnitelmassa on 2045.

Suunnitelma sisältää vision 2045, maakunnalliset päätavoitteet, nykytila-analyysin sekä neljä teemakarttaa. Teemakartoissa käsitellään Pirkanmaan liikennejärjestelmää neljästä eri näkökulmasta: ylimaakunnalliset pääyhteydet, tavaraliikenne, arjen liikennenympäristöt sekä matkailu ja vapaa-aika. Teemakarttoihin tukeutuen on määritetty temaattiset tavoitteet ja näiden toteuttamista tukevat toimenpiteet. Suunnitelman toteuttaminen aloitetaan keväällä 2023, kun toimenpidekokonaisuudesta muodostetaan ensimmäinen nelivuotinen toimenpideohjelma.

Liikennejärjestelmäsuunnitelmaan on mahdollista tutustua ja jättää vapaamuotoista palautetta alla olevien painikkeiden kautta. Palautekanava on auki 3.2.2023 asti ja saatu palaute huomioidaan suunnitelman viimeistelyssä ennen sen hyväksymistä. Tutustu suunnitelmaan ja saa äänesi kuuluviin!

[Suunnitelmaan](#)

[Palautteeseen](#)

Lisätiedot: Juho Vehviläinen, Liikennesuunnittelija Pirkanmaan liitto
Puhelin: 0444222017 Sähköposti: juho.vehvilainen@pirkanmaa.fi



Kuva: Juho Vehviläinen



PIRKANMAA

